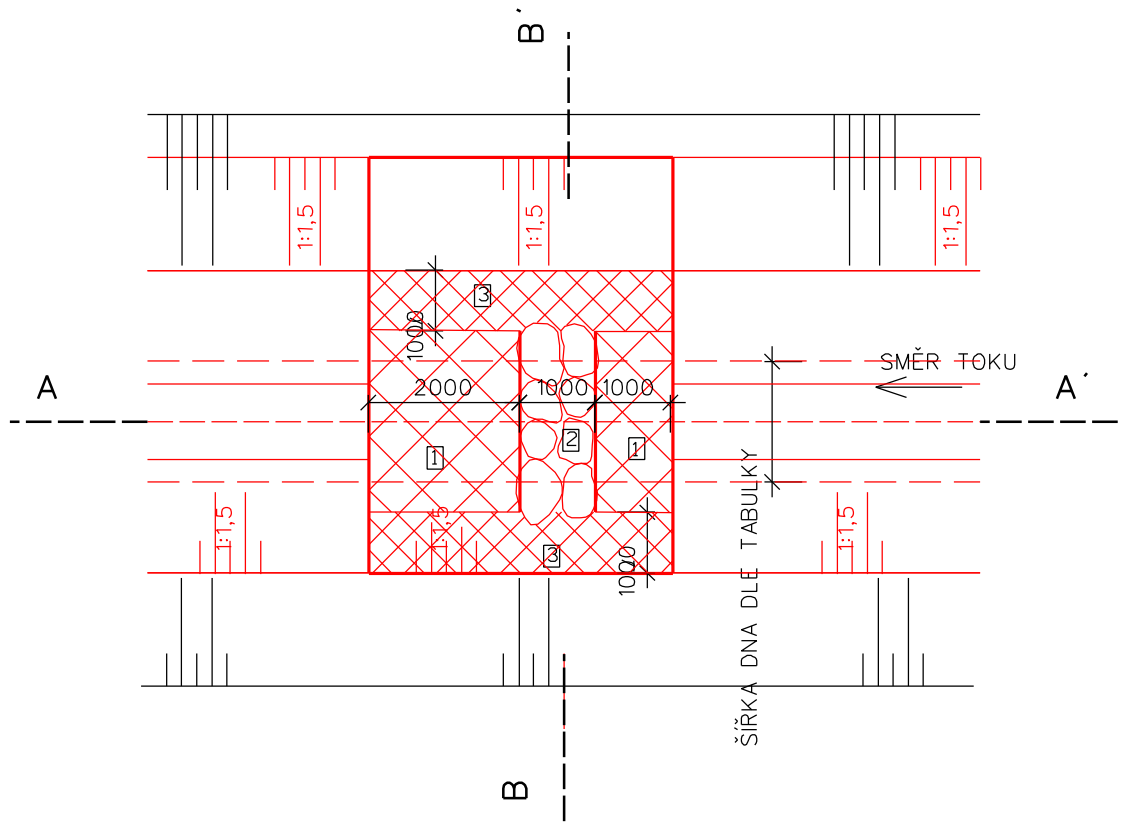


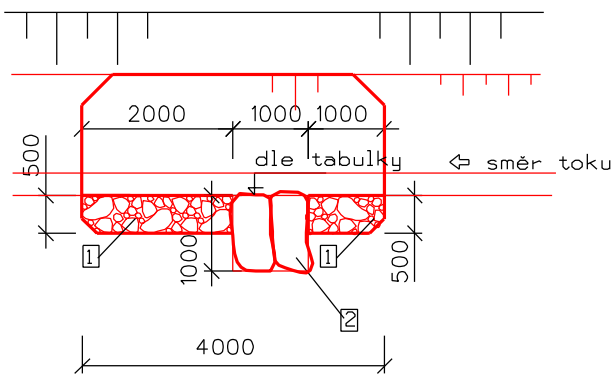
VZOROVÝ VÝKRES PRAHŮ

M. 1:100

TYP I  
PŮDORYS

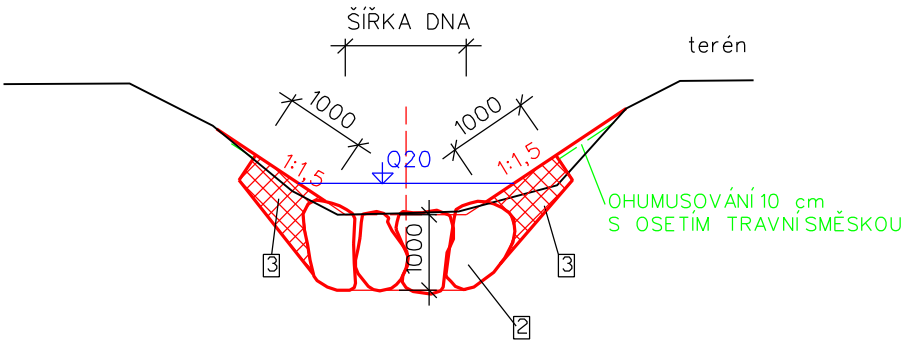


ŘEZ A - A'

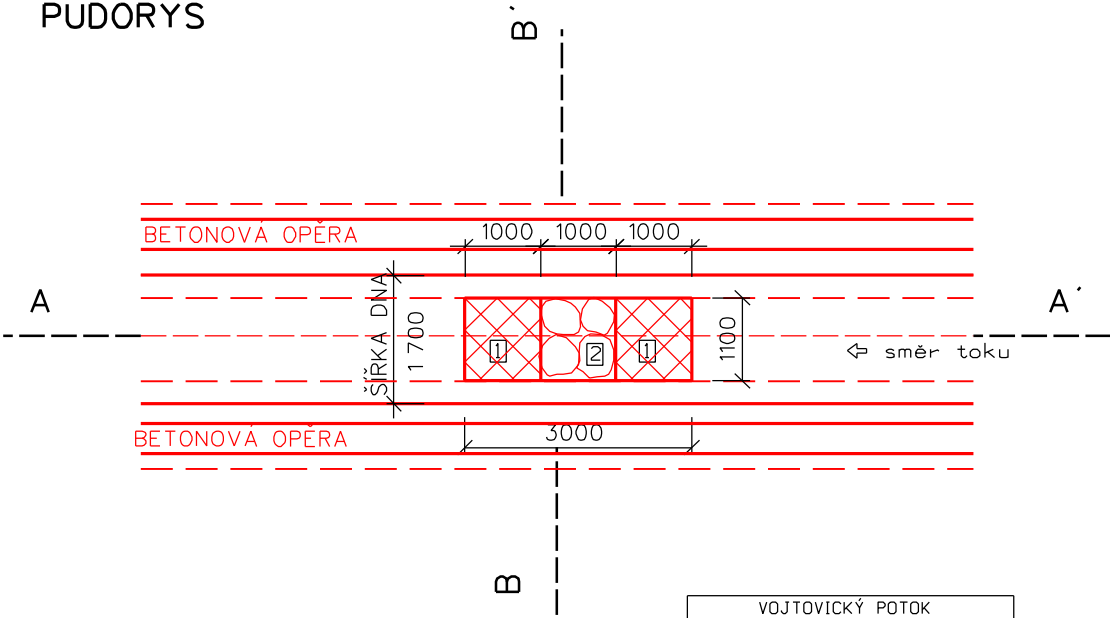


VOJTOVICKÝ POTOK		
km	ŠÍŘKA DNA (m)	VÝŠKOVÉ OSAZENÍ PRAHU
3,060	2,8	413,67
3,068	2,6	413,88
3,982	1,3	451,03
4,013	1,2	452,00
4,442	2,45	469,86
4,485	3,0	471,33
4,496	2,0	472,25
4,505	1,7	473,07
4,535	1,6	474,63
4,564	3,3	476,15
4,576	4,0	477,27
4,583	2,5	477,39
4,588	2,4	477,52

ŘEZ B - B'

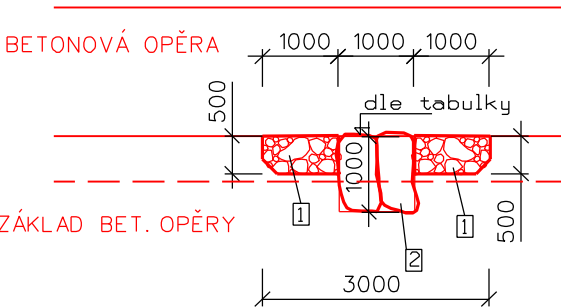


TYP II  
PŮDORYS

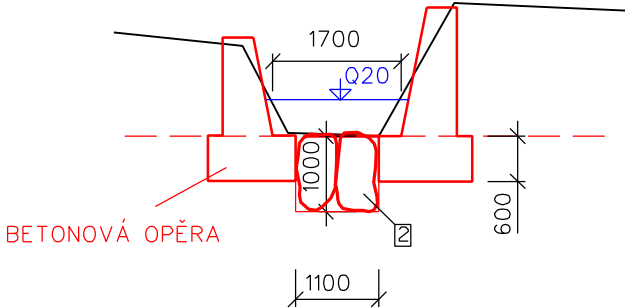


VOJTOVICKÝ POTOK	
km	VÝŠKOVÉ OSAZENÍ PRAHU
4,695	484,10
4,701	484,54
4,710	485,22

ŘEZ A - A'




ŘEZ B - B'



LEGENDA

OZN.	POLOŽKA
1	KAMENNÝ ZÁHOZ Z LOMOVÉHO KAMENE VÁHY 80 - 120 kg S UROVNÁNÍM LÍCE
2	KAMENNÁ ROVNANINA (KAMENY DO 200 kg), UKLÁDÁNÍ KAMENŮ NA VÝŠKU, JEDNOTLIVÉ KAMENY MUSÍ BÝT MEZI SEBOU NAVZÁJEM ZAKLÍNĚNÉ, MEZERY MEZI KAMENY BUDOU VYKLÍNOVÁNY ÚLOMKY KAMENE
3	KAMENNÁ ROVNANINA S VYKLÍNOVÁNÍM SPAR ÚLOMKY KAMENE

Vypracoval	Zodpov.projektant	Hl. ing. projektu	Vedoucí střediska	 <div>AgPOL s.r.o. Jungmanova 153/12 779 00 Olomouc Česká republika</div>	
Fraitová	Ing. Sáblik	Ing. Sáblik	Ing. Vaculín F.		
Místo stavby	k.ú. Petrovice u Skorošic		Kraj Olomoucký	Počet formátů	3A4
Investor	Povodí Odry, státní podnik			Datum	10.2011
Akce - objekt	<b>Vojtovický potok PB5</b> ( st. č. 5708 ) ( Petrovický potok )			Stupeň	DSP
				Zakázkové číslo	2339 / 040
				Archivní číslo	2339
Příloha	VZOROVÝ VÝKRES PRAHŮ			Měřítko	Číslo výkresu
				1 : 100	<b>F.7.3</b>